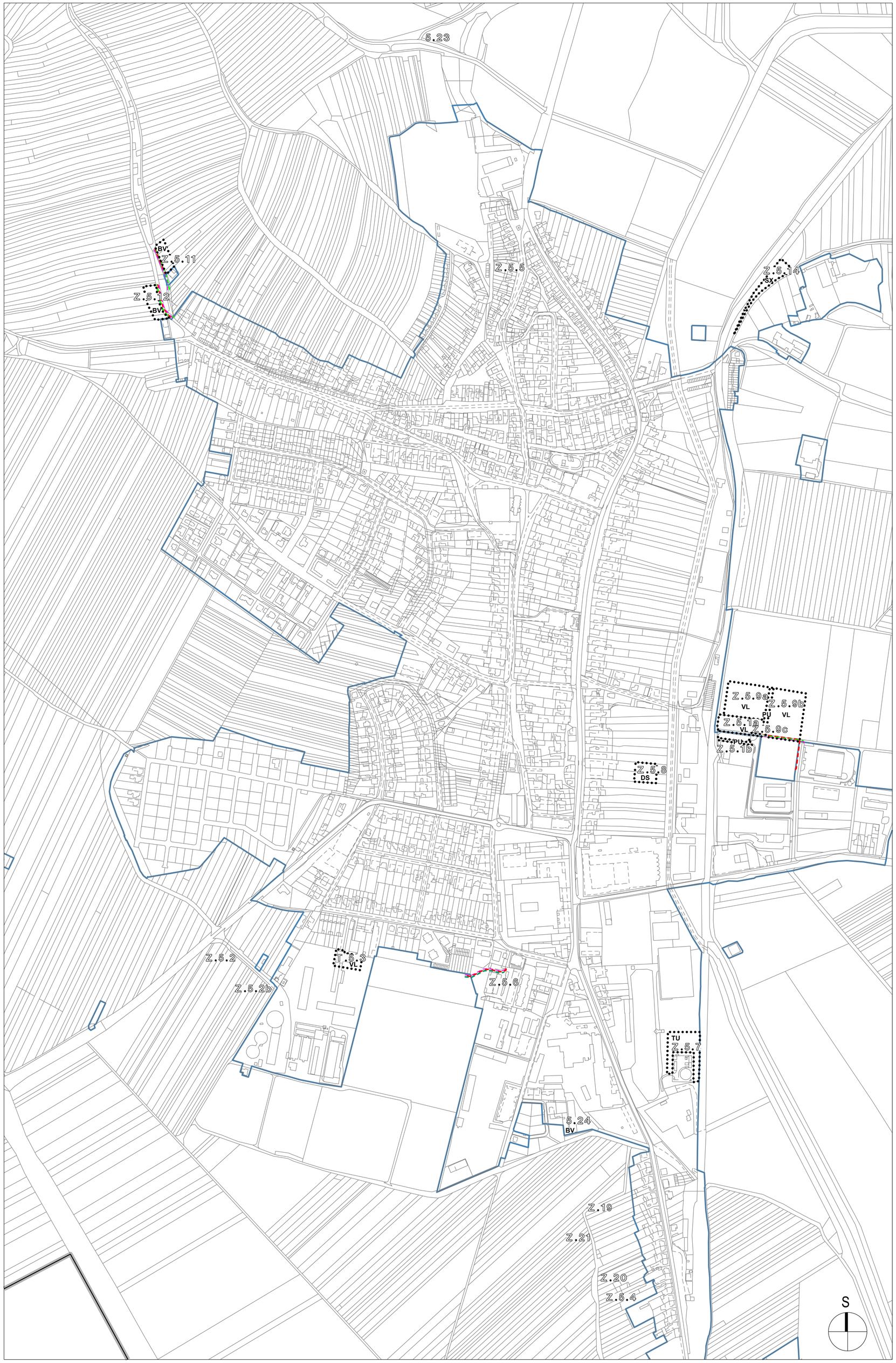

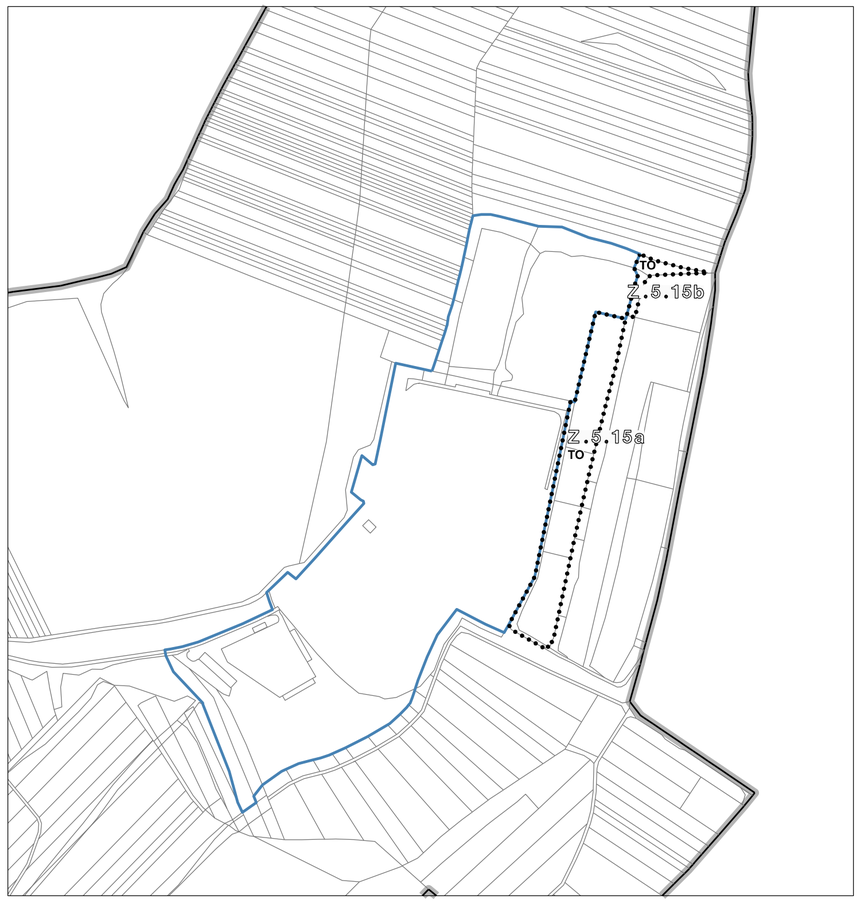

VÝŘEZ A

VÝŘEZ B

LEGENDA

- hranice řešeného území
- hranice zastavěného území k 19.02.2025
- Z.1 zastavitelné plochy
- T.1 transformační plochy

ENERGETIKA A SPOJE

návrh

- el. vedení VN kabelové
- el. vedení NN kabelové
- místní telekomunikační síť - kabelové vedení
- plynové vedení STL

KLAD LISTŮ

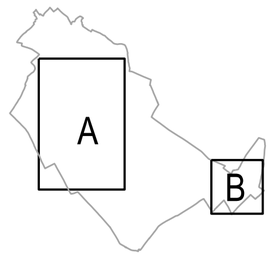

NÁZEV DOKUMENTACE Změna č.5 územního plánu Velké Pavlovice		
VÝKRES:	HLAVNÍ VÝKRES - ENERGETIKA A SPOJE (MĚNĚNÉ ČÁSTI) 1: 5 000	Č. VÝKRESU: I.04

ZÁZNAM O ÚČINNOSTI	
Název dokumentace: **Územní plán Velké Pavlovice**	
Správní orgán, který poslední změnu vydal: **Zastupitelstvo města Velké Pavlovice**	
Pořadové číslo poslední změny: **Změna č.5**	
Datum nabytí účinnosti:	
Pořizovatel: **Městský úřad Velké Pavlovice, zastoupený starostou obce** Jméno a příjmení: Podpis:	otisk úředního razítka